







# Annexe 2.2 - Plan de proposition du périmètre B

- Légende :**
-  Parcelle cadastrée section B n°4, Commune de Peillon, en BND  
Contenance totale de 1 024 856 m<sup>2</sup>
  -  Limite du périmètre de la Délégation du Service Public actuelle
  -  Parcelle cadastrale

**Votre proposition :**

 Emprise sollicitée\* d'environ ..... m<sup>2</sup>  
conformément à l'offre en date du .....

Format d'origine : A2  
Echelle : 1/3000

Signature : \_\_\_\_\_

0 15 30 50 100 150 m

\* Délimiter l'emprise par un trait rouge et indiquer la superficie approximative, dans la limite de 876 622 m<sup>2</sup> appartenant à la Ville de Nice

