



Annexe 2.1 - Plan de proposition du périmètre B


Légende :

 Parcelle cadastrée section B n°4, Commune de Peillon, en BND
Contenance totale de 1 024 856 m²

 Limite du périmètre de la Délégation du Service Public actuelle

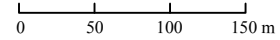
 Parcelle cadastrale

Votre proposition :

 Emprise sollicitée* d'environ m²
conformément à l'offre en date du

Signature :

Format d'origine : A3
Echelle : 1/5000



* Délimiter l'emprise par un trait rouge et indiquer la superficie approximative, dans la limite de 876 622 m² appartenant à la Ville de Nice

