




● POLITIQUE DE LA VILLE

**LEGENDE**

**TOTAUX**

	ZONE BUREAUX.....	212.20 m <sup>2</sup>
	ZONE DÉTENTE.....	6.16 m <sup>2</sup>
	ZONE CIRCULATION.....	35.42 m <sup>2</sup>
	<b>SURFACE TOTALE.....</b>	<b>253.78 m<sup>2</sup></b>



MÉTROPOLE NICE CÔTE D'AZUR  
DIRECTION MODERNISATION DES MOYENS  
ET STRATÉGIE IMMOBILIÈRE  
*Rationalisation & Stratégie*  
2, rue de la Préfecture - 06202 NICE CEDEX 3

Etabli par  
**F. NEFAT**

Architecte D.P.L.G.  
**L. BEZZINA**

Commune de Nice  
SITE DE L'ARÉNAS

455, Promenade des Anglais  
06200 NICE

Immeuble " Le Phare " - NIVEAU R+1  
POLITIQUE DE LA VILLE

ETAT EXISTANT - VUE EN PLAN

Echelle  
1/100

Indice  
A

Date  
03.05.2016

1 ère édition

S:\MOUVEMENTS DES SERVICES\1 dossiers\ARENAS - Le Phare\02-Plans Actuels\Plans  
DWG\VENTE-GTS-PHARE-RDC-R+1